ISEK-Projektgruppe Landschaft & Vorgebirge

Sitzung am 17.07.2018 / 17:00 Uhr

Tagesordnung

1) Projektbereiche:

   I_Oberer Umbühl

   X_Blühende Hemsbacher B3 – Nord (Rohrwiesen)

   XXX_ Blütenweg Informationstafeln

2) Entwicklungsplan

3) Verschiedenes (Blumenwiese, Amphibienzaun, etc.)

1) Projektbereiche

1) Projektbereiche

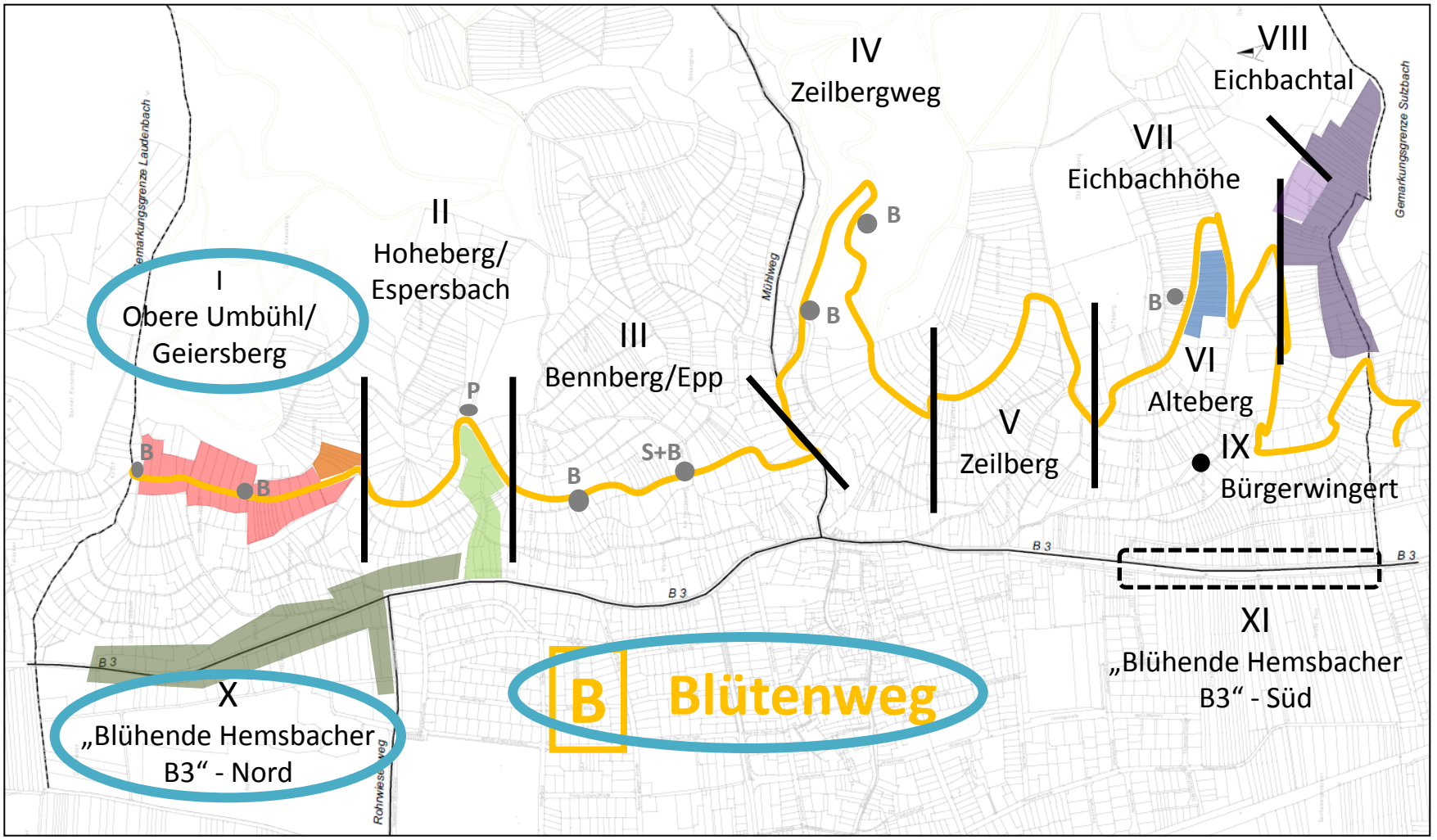

I_Oberer Umbühl

I_Obere Umbühl

- Robinien entfernen, um Feldhecke freizulegen
- Obstbaumpflege
- Ziegen- und Rinderbeweidung

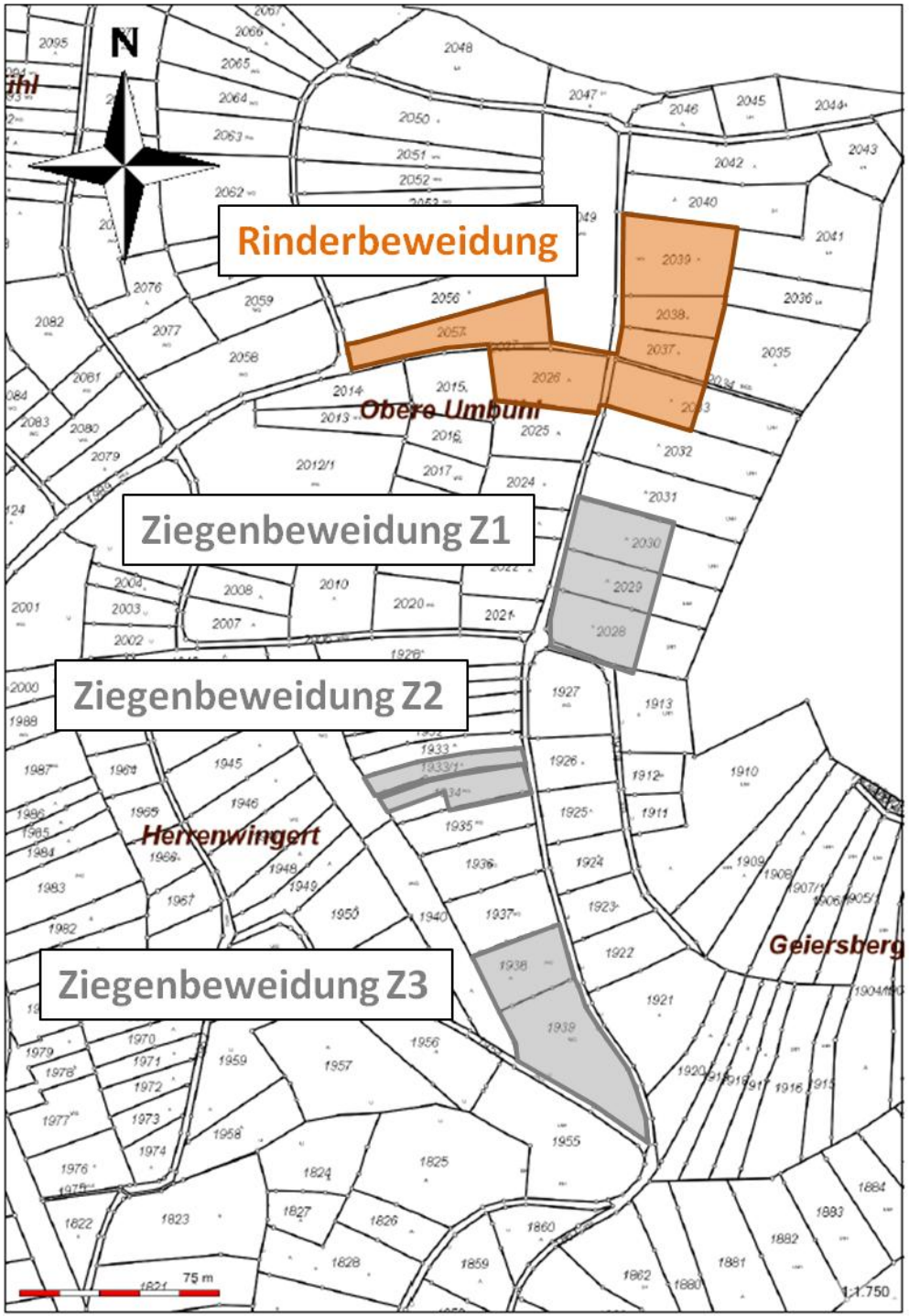

I_Obere Umbühl

Beweidungsdurchgang 2 → Zeitplan ist/ wird eingehalten

Flurstück	qm	Erstpflege	Beweidung	Beweider	Beweidungs-durchgang 2	Datum Beweidg	Status	manuelle Nachpflege	Datum Pflege	Status
1933/1	388	erl.	Ziegen	Jens Klemm	Juli		.	Laubrückschnitt nach Bedarf		
1934	450 (Teilfläche)	2017	Ziegen		Juli			Laubrückschnitt nach Bedarf		
1938	721	erl.	Ziegen		Juli			Laubrückschnitt nach Bedarf		
1939	1463	erl.	Ziegen		Juli			Laubrückschnitt nach Bedarf		
2028	750 (Teilfläche)	2017	Ziegen		Juli			Laubrückschnitt nach Bedarf		
2029	600 (Teilfläche)	erl.	Ziegen		Juli			Laubrückschnitt nach Bedarf		
2030	650 (Teilfläche)	erl.	Ziegen		Juli	17.07.2017	erl.	Laubrückschnitt nach Bedarf		
2026	840	erl.	Rinder	Stefan Herbig	August			Laubrückschnitt nach Bedarf		
2057	956	erl.	Rinder		August			Laubrückschnitt nach Bedarf		
2037	486	erl.	Rinder		August			Laubrückschnitt nach Bedarf		
2033	570	erl.	Rinder		August			Laubrückschnitt nach Bedarf		
2038	504	erl.	Rinder		August			Laubrückschnitt nach Bedarf		
2039	1132	erl.	Rinder		August	05.08.2017	erl.	Laubrückschnitt nach Bedarf		

I_Obere Umbühl

X_Blühende Hemsbacher B3 – Nord

X_Blühende Hemsbacher B3 – Nord

X_Blühende Hemsbacher B3 – Nord

Mitarbeiter in Aktion

X_Blühende Hemsbacher B3 – Nord

- Arbeitseinsatz bei den **Rohrwiesen** am Bolzplatz: Gepflanzte Obstbäume freischneiden

- Regelmäßige Arbeitseinsätze alle zwei Monate???

→ unabhängig von der UNB

X_Blühende Hemsbacher B3 – Nord

<u>Zukunftsmusik:</u>

- Rohrwiesen: Regelmäßige Arbeitseinsätze alle zwei Monate??? (unabhängig von der UNB)
- B3: Östliche Seite → Trasse Rinder

Xxx_Blütenweg: Informationstafeln

Xxx_Blütenweg: Informationstafeln

Senkrechter V2A-Tafelträger: Modell S1

Konstruktion:

* zwei senkrechte Rundrohre
  - Länge 260 cm (davon 60 cm im Fundament)
  - Durchmesser 48,3 mm
  - oben mit Abdeckkappe aus Edelstahl
  - im Fundamentbereich mit Widerhaken

* zwei waagerechte Querverstrebungen
  - aus 25 x 25 mm Vierkantrohr
  - zur Verschraubung der HPL-Tafel

* WIG-geschweißt

* geeignet für 10 mm starke HPL-Platten in den Größen:
  - DIN A1
  - DIN A0
  - 100 x 70 cm



Xxx_Blütenweg: Informationstafeln

- Öffentlichkeitsabteilung bearbeitete bereits die Texte
- Layout verzögert sich, Umfang - evtl. separaten Auftrag
- Aktuelle Zahlen vom Forst erst ab2019
- Urheberrecht (evtl. Bilder kaufen)
- Texte werden bereits bearbeitet

<u>LEV:</u>

- Logo?
- Vorschlag „Wir machen Druck“ Aluminium Verbund, 3mm dick, UV-Belichtung
- Vortrag Biodiversität Ackerflächen von Anja Rudi (extra Sitzung)

Xxx_Blütenweg: Informationstafeln

→ **Aufstellungsorte der INFO-Tafeln:**

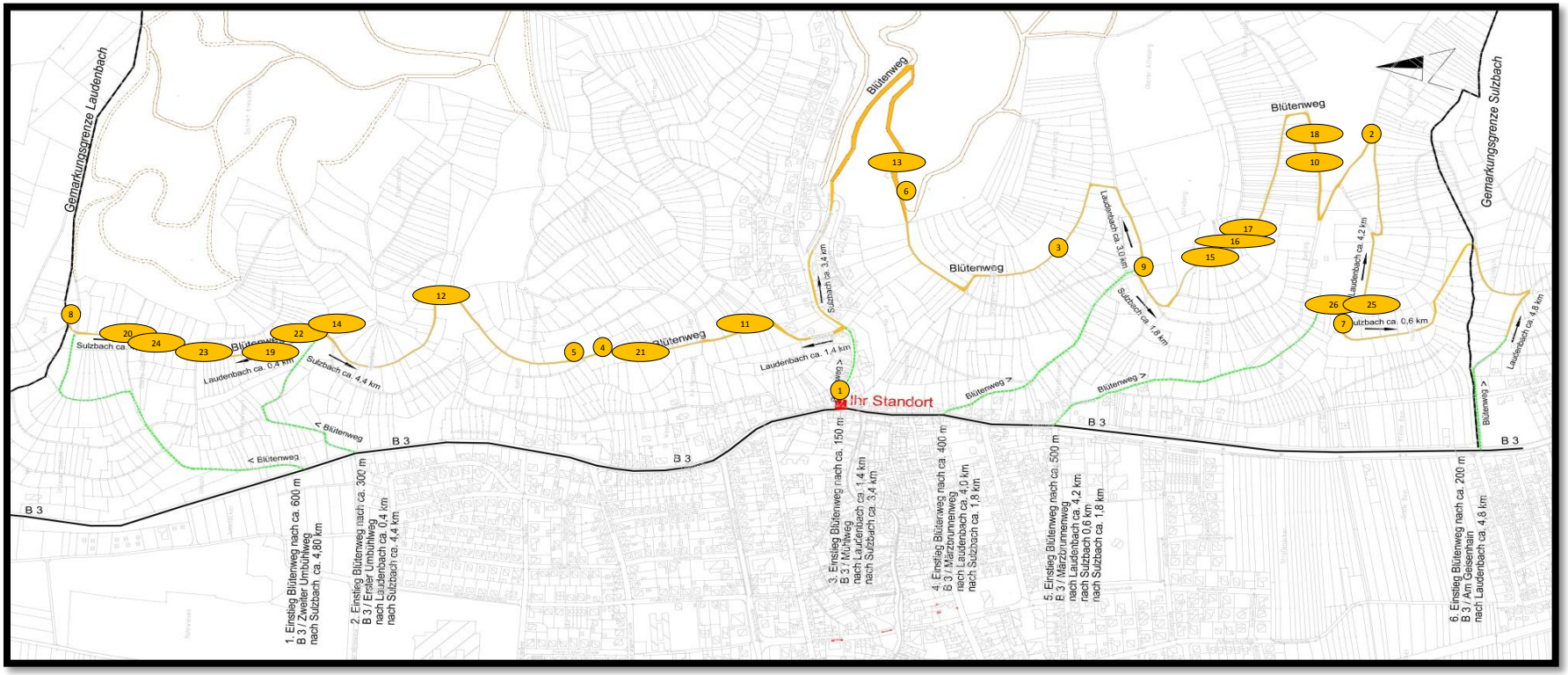

2) Entwicklungsplan/ Mindestflurkonzept

2) Entwicklungsplan

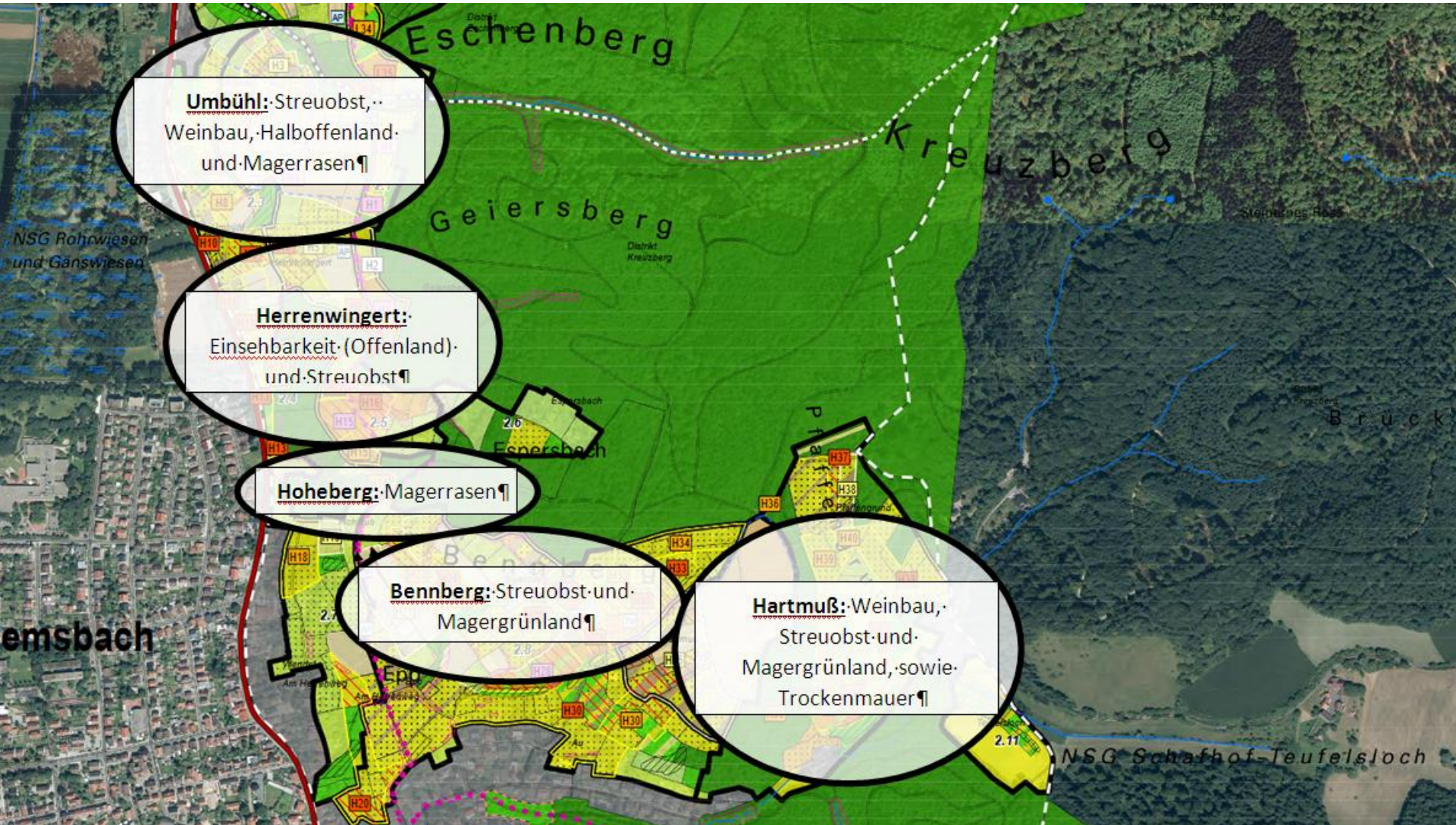

2) Entwicklungsplan

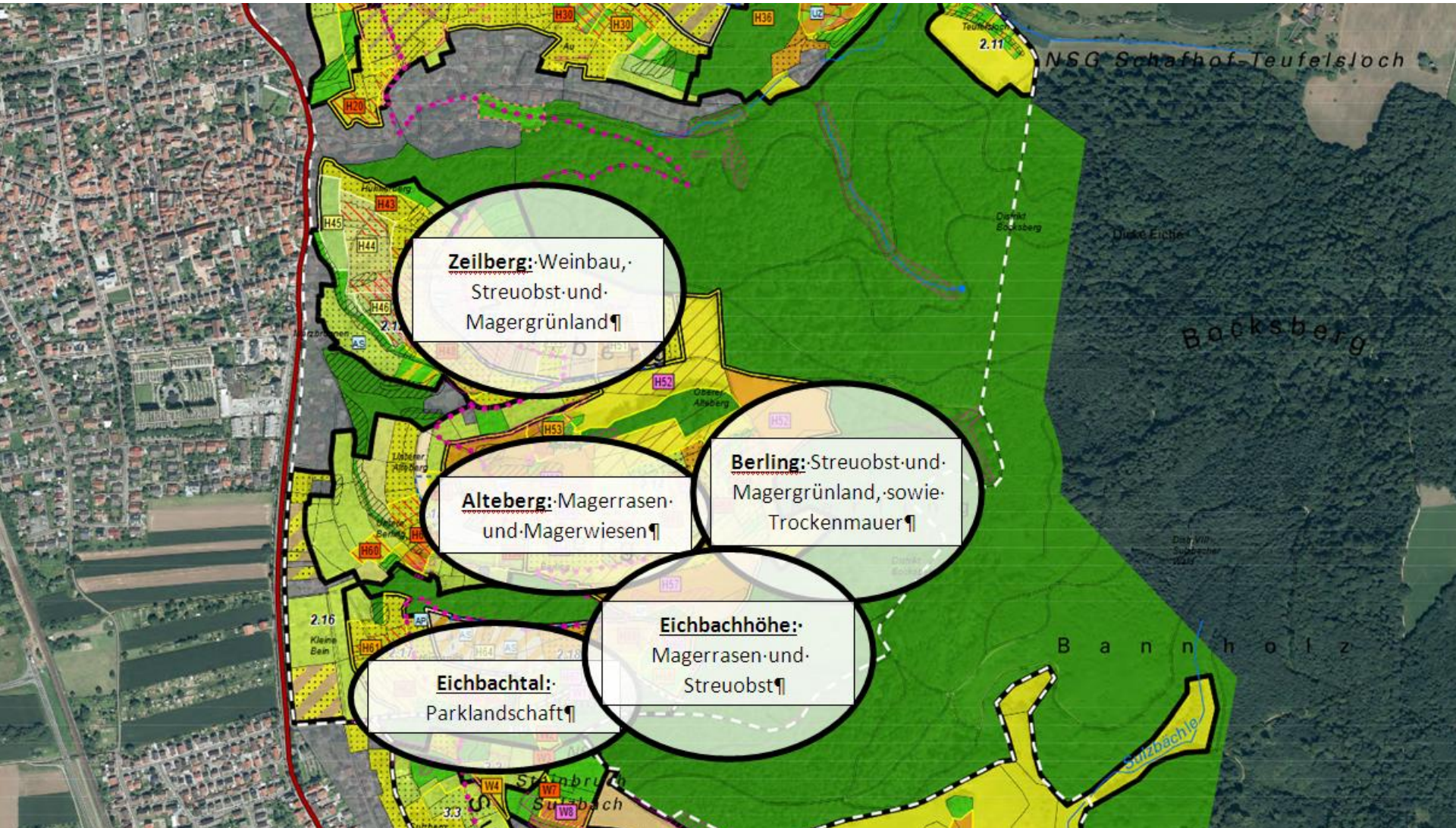

2) Entwicklungsplan

- Unterschied zwischen Offenland und Wald
- Parzellenscharfe Abgrenzung und Entwicklung der Grundstücke für Fördermöglichkeiten
- Offenlegung, sowie Vorstellung im Gemeinderat

<u>Blühende Bergstraße e.V.:</u>

„Hemsbach ist Mitglied im „Blühende Bergstraße e.V.“ und identifiziert sich mit seinen Zielen. Im Rahmen des Integrierten Städtischen Entwicklungskonzepts (ISEK) Hemsbach entwickelt insbesondere der AK „Landschaft & Vorgebirge“ in Abstimmung mit dem „Blühende Bergstraße e.V.“ Konzepte für die Entwicklung im Hemsbacher Vorgebirge und unterstützt ihre Realisierung.“

3) Verschiedenes

3) Verschiedenes

Arbeitseinsatz:

- **Donnerstag** den **19.07.2018**
- Zusammenarbeit mit der Schillerschule
- **Bachreinigung**
- Aktion ist von **09:00** bis **12:00 Uhr** angesetzt
- Treffpunkt ist an der **Kirschquelle**

3) Verschiedenes

MTB-Netz:

- Planungsbüro im Auftrag des Naturparks Neckartal-Odenwald

- vorhandene Konflikte auf dem ausgeschilderten MTB-Netz zwischen Mountainbiker, Wanderer und Grundstückseigentümer ermitteln

- Beschreibung des genauen Problems, den Standort und Kartenausschnitt

3) Verschiedenes

<u>Blumenwiese:</u>

Zwei passende Mischungen bei Jehle (Wildackerberatungsstelle)

- Bienenmischung: Für Zwischenzeilensaat in Wingerten, Blühstreifen in Obstwiesen, Wegerändern
- Niederwildmischung: Großflächige Streifen im Feld, an Wiesen und Wegerändern

→ Relativ einfach in der Bodenvorbereitung, Ende April gesät werden, einjährige und mehrjährige Sämereien, gutes Preis Leistungsverhältnis

<u>Wäre zu klären:</u>

- Möglichkeit für eine Ausgabestelle in der kiloweise die Bienenmischung verkauft wird
- Bodenbearbeitung durch Winzer oder Landwirt mit entsprechenden Maschinen

→ Biodiversität Ackerflächen von Anja Rudi mit Katrin und Martin LEV in Sitzung präsentieren **???**

3) Verschiedenes

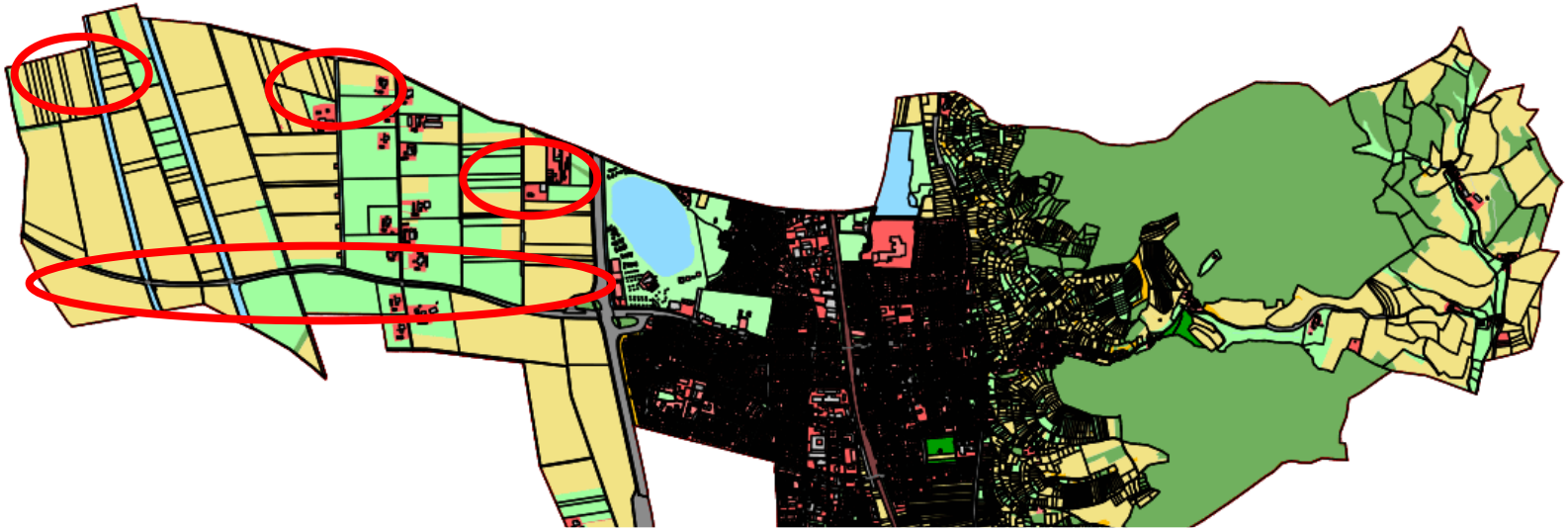

<u>Blumenwiese:</u>

Blühstreifen für Insekten, Bodenbrüter und anderes Getier → Straßenböschungen, Wasserwerk, Hochbehälter und Lücken von den Heckenstreifen

3) Verschiedenes



BUND-JUZ

Arbeitseinsatz

14.07.2018

3) Verschiedenes

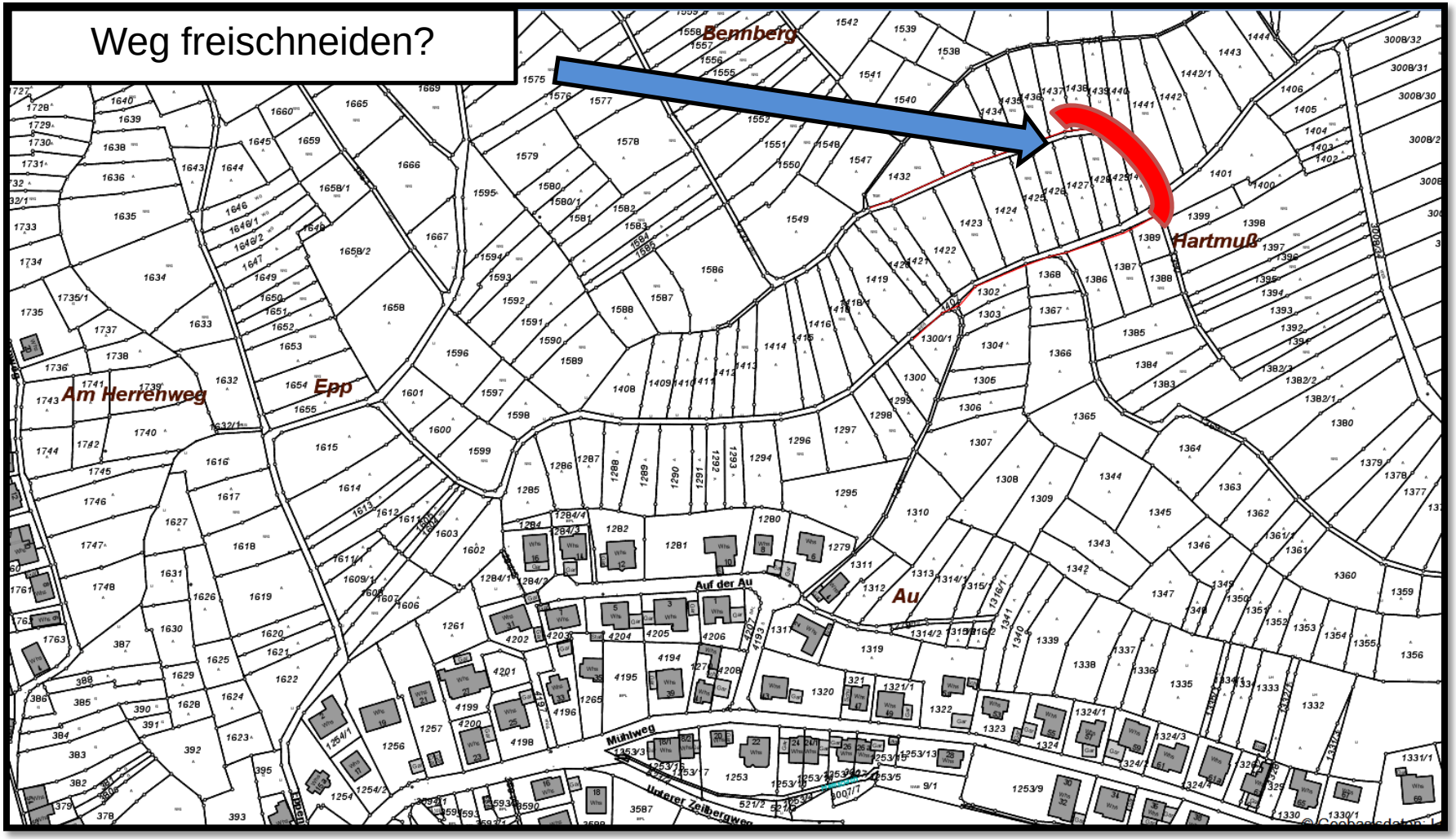

3) Verschiedenes

Anregungen!!!

Fragen???

Nächste Sitzung:

Dienstag den **09.10.2018** um **17:00 Uhr**
im Gewölbekeller