

9.

Gemarkung Hemsbach








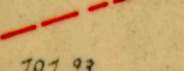
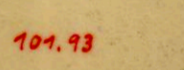


Bebaungsplan

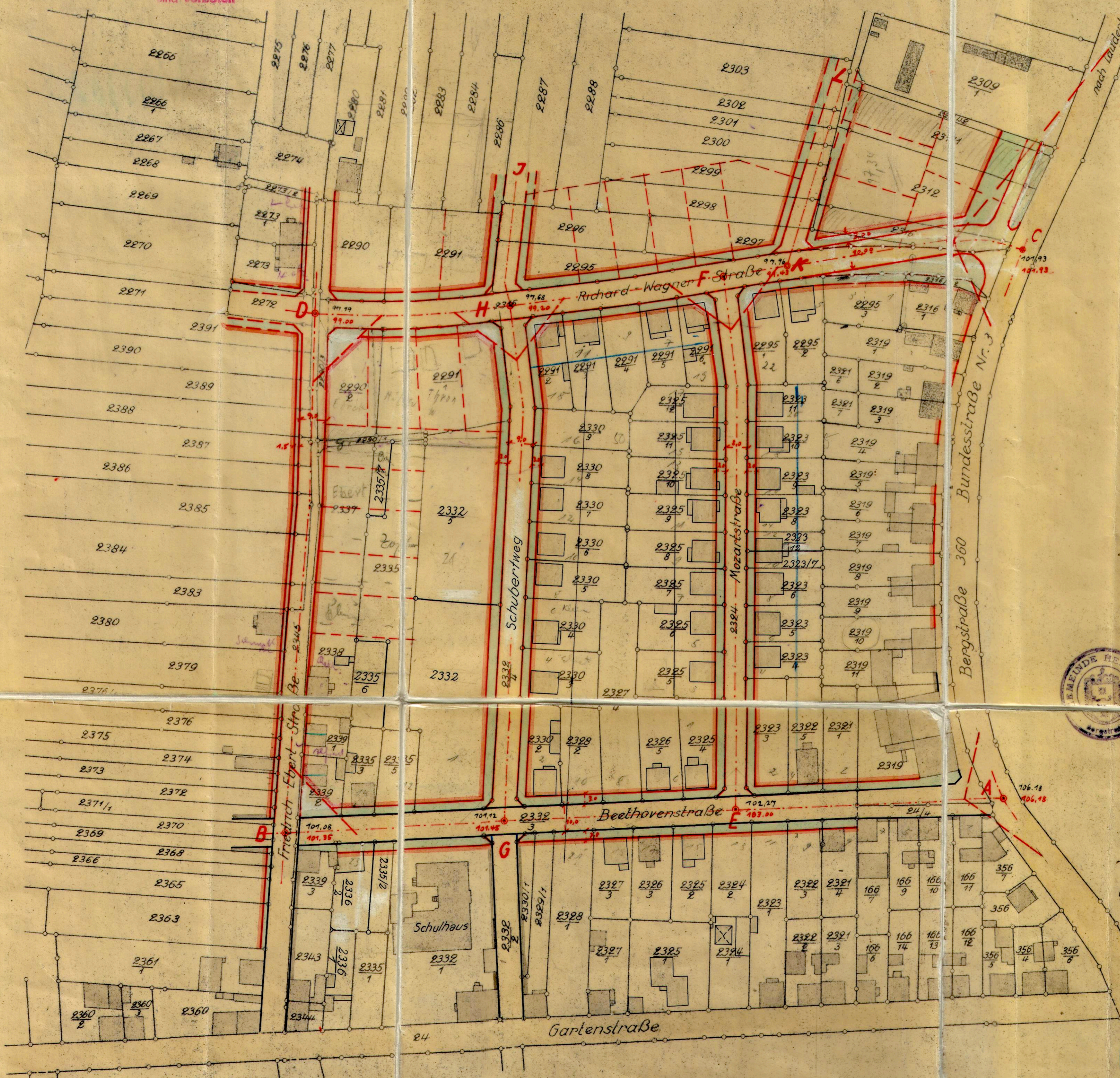
Gewann „Hinterbein“

NORD

Vervielfältigungen,
Vergrößerungen u. Verkleinerungen
sind verboten

Erläuterungen

-  festgestellte Bau - und Straßenflucht
-  festgestellte Straßenflucht
-  neu festzustellende Bau - und Straßenflucht
-  neu festzustellende Straßenflucht
-  aufzuhebende Straßenflucht
-  Straßenflächen
-  Vorgärtenflächen
-  Sichtdreiecken
-  Geländehöhen
-  Straßenhöhen
-  proj. Bau - und Straßenfluchten



Hemsbach, den 8. ^{Febr.} Mar 1955

Für den Gemeinderat:

Lien

Bürgermeister



Mannheim, den 16. Mai 1955

Der Planfertiger:

Jipprian J. Zipprian

Öffentlich bestellter Vermessungsingenieur

Öffentlich bestellter Vermessungsingenieur

Die Übereinstimmung der Lichtpause mit dem
amtlichen Vermessungswerk wird bestätigt.
Weinheim, den 17. September 1956

Vermessungsamt

A. Schweitzer
Reg.-Vermessungsrat



1:1000