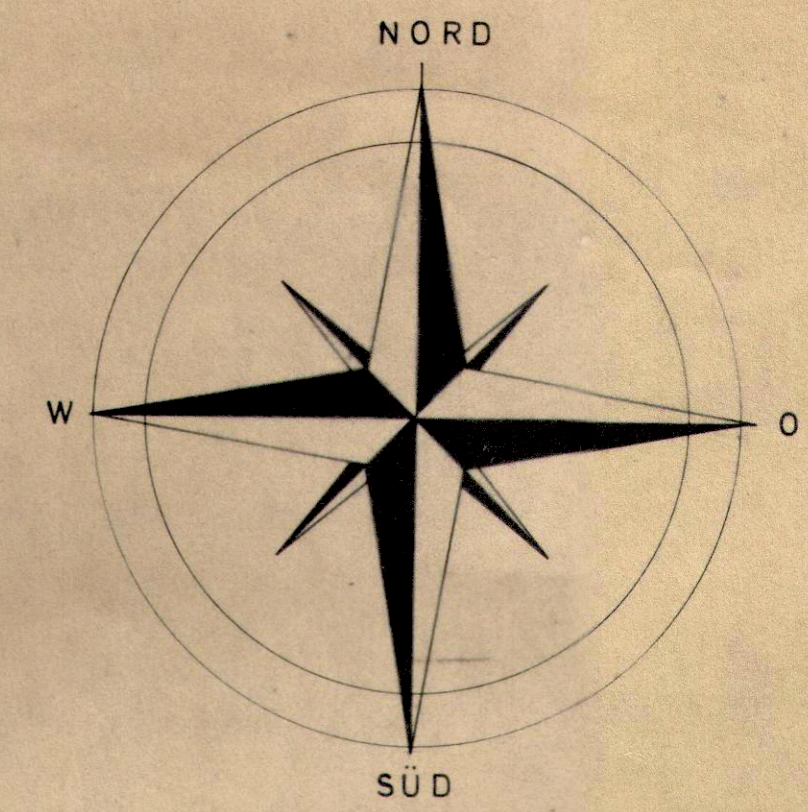
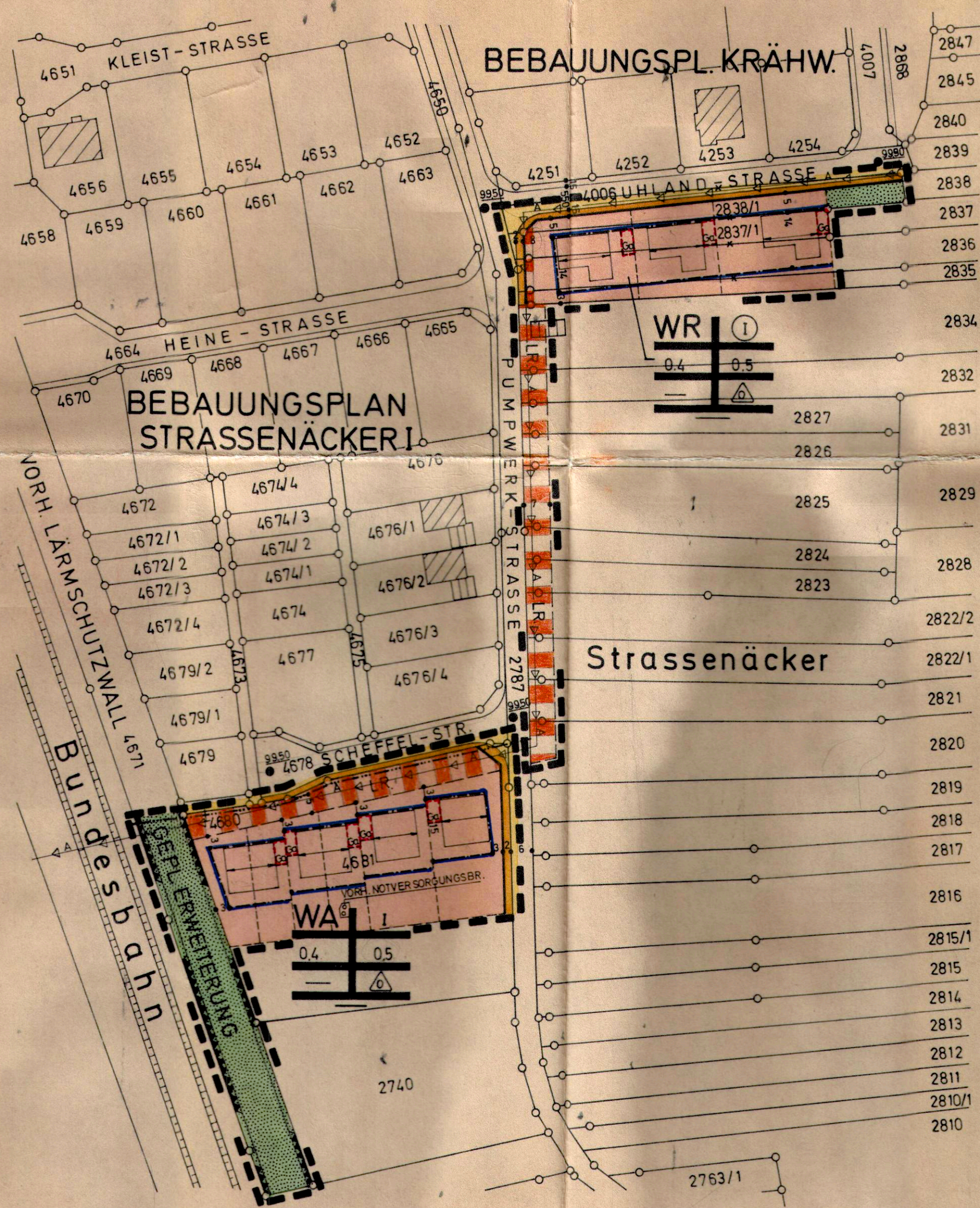


ZEICHENERKLÄRUNG

- — — — — GRENZE DES RÄUML. GELTUNGSBER. DES BEBAUUNGSPLANES
- — — — — AUFZUH. GRENZE DES RÄUMLICHEN GELTUNGSBER. DES BEBAUUNGSPL. "STRASSENÄCKER I"
- • • • • ABGRENZUNG UNTERSCH. NUTZUNG
- ○ — GRUNDSTÜCKSGRENZE BESTEHEND
- * ○ — GRUNDSTÜCKSGR. WEGFALLEND
- - - - - - GEPLANT
- — — — — FESTGESTELLTE STRASSENBEGRÄNZUNGSLINIE
- — — — — FESTZUSTELLENDEN
- — — — — BAUGRENZE

- WR** REINES WOHNGEBIET
- WA** ALLGEMEINES
- II ZAHL DER VOLLGESCHOSSE (HÖCHSTGRENZE)
- Ⓜ " " (ZWINGEND)
- 0,4 GRUNDFLÄCHENZAHL
- 0,5 GESCHOSSFLÄCHENZ.
- OFFENE BAUWEISE
- ⚠ NUR EINZEL- U. DOPPELH. ZULÄSSIG
- VORHANDENE GEBÄUDE
- ÖFFENTL. VERKEHRSFLÄCHEN
- ÜBERBAUBARE GRUNDSTÜCKSFLÄCHE
- NICHT ÜBERBAUBARE
- GARAGEN
- LEITUNGSRECHT ZU GUNSTEN DER GEMEINDE HEMSBACH
- AUFSCHÜTTUNGSFLÄCHE
- 10000 HÖHE DER ÖFFENTL. VERKEHRSFL.
- GRÜNFLÄCHE
- HAUPTLEITUNG FÜR ABWASSER



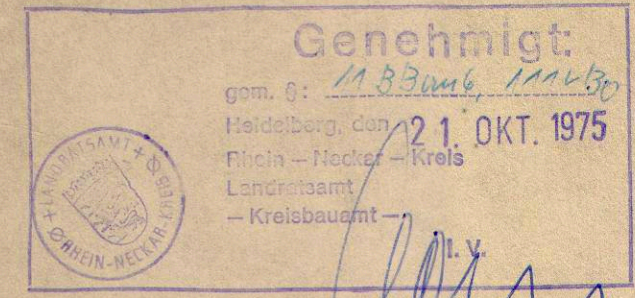
GEMEINDE HEMSBACH
BEBAUUNGSPLAN
 „STRASSENÄCKER II“
 M 1 : 1000

FÜLLSCHEMA DER NUTZUNGSSCHABLONE

BAUGEBIET	ZAHL DER VOLLGESCH.
GRUNDFLÄCHENZAHL	GESCHOSSFLÄCHENZAHL
BAUMASSENAHLE	BAUWEISE
MAX. ZAHL DER WOHNUNGEN JE GEBÄUDE	

VERFAHRENSVERMERKE:

ALS ENTWURF	VOM GEMEINDERAT ANGENOMMEN AM <u>27. Juni 1975</u>	AUSGELEGT	GEM. § 12 BBAUG VOM <u>16. Nov. 75</u> BIS <u>31. Nov. 75</u>
ALS ENTWURF	GEM. § 2 ABS. 6 BBAUG AUSGELEGT VOM <u>4. Aug. 75</u> BIS <u>5. Sept. 75</u>	GENEHMIGUNG UND AUSLEGUNG	BEKANNTGEMACHT AM <u>3. Nov. 75</u>
	AUSLEGUNG BEKANNTGEMACHT AM <u>16. Juli 1975</u>	IN KRAFT GETRETEN	AM <u>3. Nov. 1975</u>
ALS SATZUNG	GEM. § 10 BBAUG VOM GEMEINDERAT BESCHLOSSEN AM <u>12. Sept. 75</u>	DER BÜRGERMEISTER	
GENEHMIGT	GEM. § 11 BBAUG AM _____ DURCH _____		



GEFERTIGT: GEMEINDE HEMSBACH ORTSBAUAMT
 HEMSBACH, DEN 24.9.1974
 ORTSBAUAMT
 ÜBERARBEITET: GEM. GEMEINDERATSBSCHL. VOM 19.9.75
 ORTSBAUAMT