

Vervielfältigungen,
Vergrößerungen u. Verkleinerungen
sind verboten

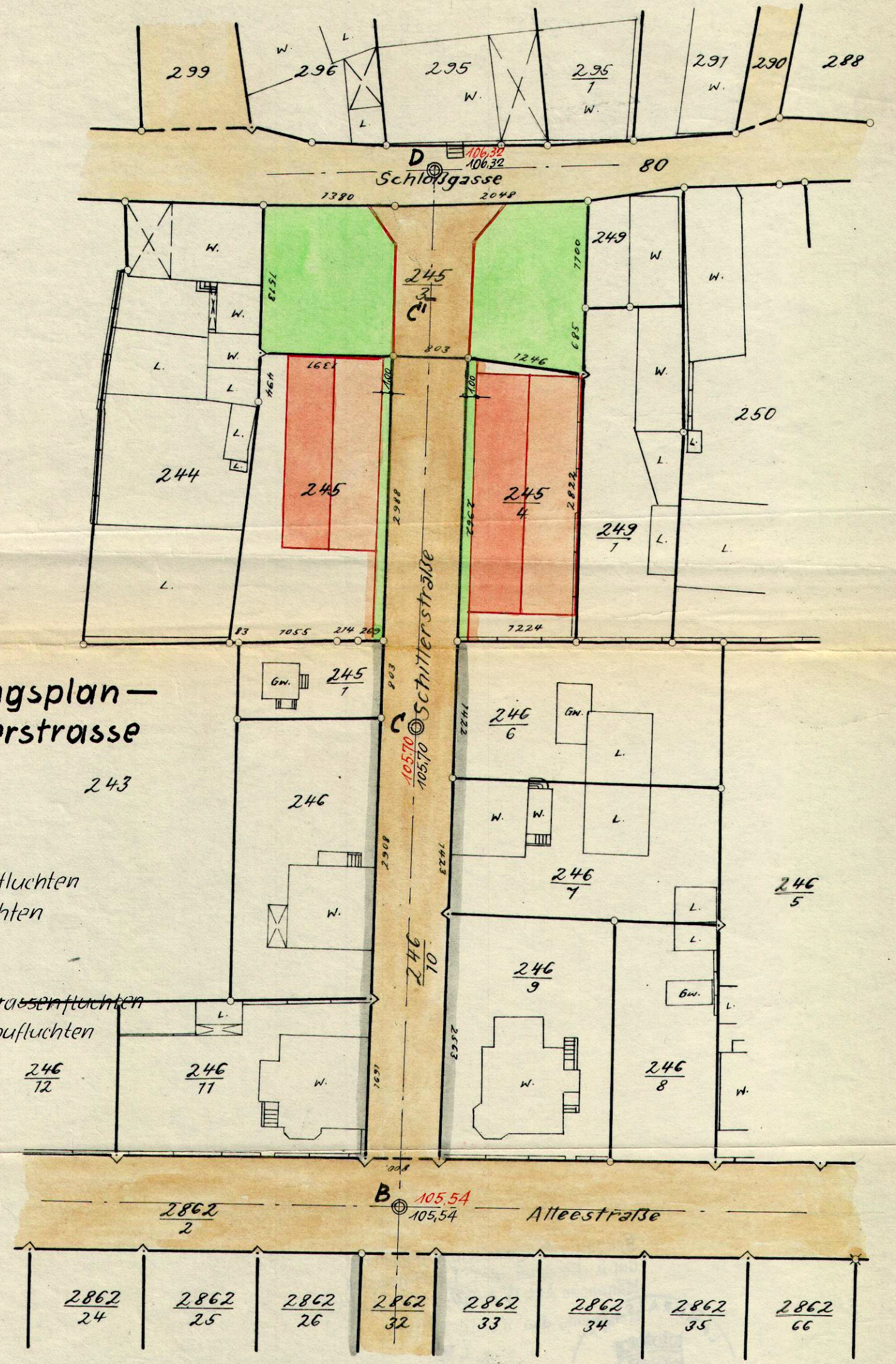

Lageplan

1:500

Über Flurstück Nr. 245, $\frac{245}{3}$, $\frac{246}{10}$

der Gemarkung Hemsbach

lt Meßbrief v. 27.9.60





— Teil — Bebauungsplan — Nördliche Schillerstrasse

Erläuterungen:

- Festgest. Strassenfluchten
- Festgest. Baufluchten
- Strassenflächen
- 105,54 Geländehöhen
- Festzustellende Strassenfluchten
- Festzustellende Baufluchten
- Vorgärten
- 105,54 Strassenhöhen

Hemsbach, den 28. März 1961
Der Planfertiger:
Wilhelm Fink
freier Architekt
Hemsbach/Bergstr.
Tel. 3920 Weinheim

Hemsbach, den 28. März 1961
Für den Gemeinderat:



Die Übereinstimmung der Lichtpause mit dem
amtlichen Vermessungswerk wird bestätigt.
Weinheim, den 30. Jan. 1961

Vermessungsamt
Im Auftrag

[Signature]
Vermessungsinspektor