HEMSBACH
... macht Zukunft

ISEK-Projektgruppe „Innerstädtisches Grün“

Montag, 09.03.2015, 18:30 Uhr

Gewölbekeller/Rathaus

ISEK-Projektgruppe
„Innerstädtisches Grün“

Tagesordnung:

1. Vorstellung alla hopp (Planung und Beteiligung)
2. Zusammenfassung Ziele und Zielgruppen
3. Untersuchung Südost:
   - Vorstellung der Ergebnisse der Arbeitsgruppen
   - Ableitung von Maßnahmen
4. Verschiedenes/weitere Termine

1. Alla hopp
Planung und Beteiligung

- Planung: ab Februar 2015
- Beteiligungsprozesse März 2015
  - 24.03.2015 Planungswerkstatt (Kinder 6-12 Jahre)
  - 25.03.2015 Öffentliche Information und Diskussion
  - 26.03.2015 Beteiligung Jugendliche (13-18 Jahre)
- Entwurfsphase ab April 2015
  - Bauausschuss als begleitendes Gremium (Projektgruppen-sprecher als Vertreter)
- Baubeginn: ab Herbst 2015
- Eröffnung: voraussichtlich Sommer 2016

2. Leitziele ISEK

in Bezug auf innerstädtisches Grün

- Verbesserung und Aufwertung des ⇨ **Wohn-umfeldes**
- Durchgrünte Stadt mit ⇨ **wohnungsnahen öffentlichen Grünflächen**
- Aufwertung durch Grün im ⇨ **Straßenraum**
- ⇨ **Blütenreiche Grünflächen** mit hoher **Aufenthaltsqualität** (Biotop- und Artenvielfalt)

2. Maßnahmen ISEK

in Bezug auf innerstädtisches Grün

- Anlage und Ausbau von **dezentralen Grünflächen** in den Wohngebieten (Rohrwiesen etc.)
- **Pflege- und Entwicklungskonzept** für Grünflächen
- Begrünung des öffentlichen **Straßenraums**
- Attraktive und **naturnahe Gestaltung** und Unterhaltung von Grünflächen
- Aufwertung der **Ortseingänge**
- Begrünung der **Siedlungsränder im Süden** von Hemsbach

2. Zielvorgaben

Projektgruppe „Innerstädtisches Grün“

- Gestaltung und Entwicklungskonzept für ⇨ **Spielplätze/ Spielanlagen**
- ⇨ **Fußwegenetzkonzept** einschließlich Erholungs- bzw. **Verweilmöglichkeiten/Ruhebänke**
- Leitbild ⇨ **Ortseingänge/Gestaltungskonzept**
- Begrünung und Aufwertung von unattraktiven und langweiligen ⇨ **Restflächen**
- Anlage eines ⇨ **halböffentlichen Aufenthalts- und Spielbereichs**
- Verschönerung des ⇨ **Ortskerns** unter o.g. Aspekten

2. Zielgruppen

Projektgruppe „Innerstädtisches Grün“

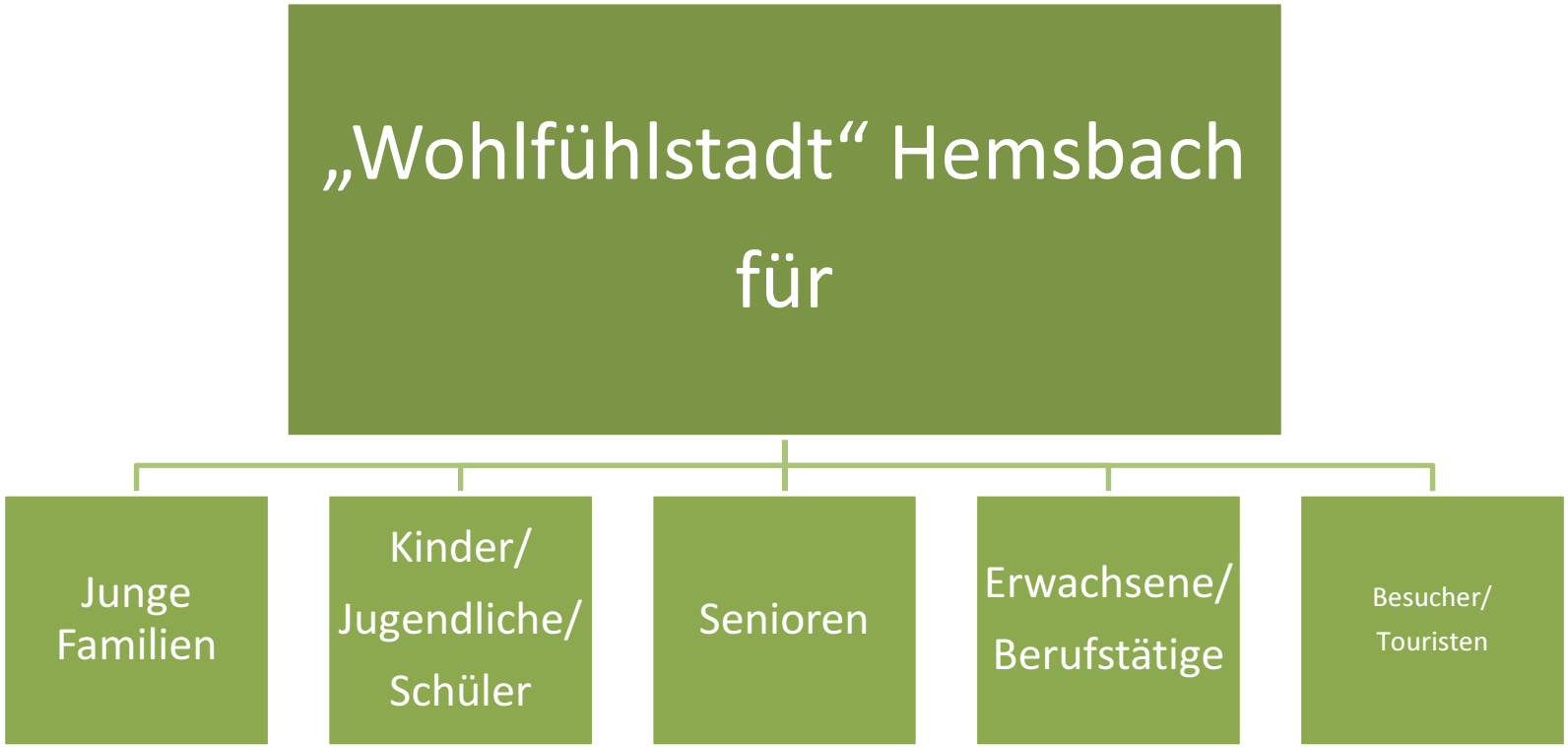

3. Untersuchung Südost

1/2/3 Mühlweg

3. Untersuchung Südost

- 1/2/3 Mühlweg
- 4 Gartenstraße

3. Untersuchung Südost

- 1/2/3 Mühlweg
- 4 Gartenstraße
- 5 Gartenstraße/Gronaugasse

3. Untersuchung Südost

- 1/2/3 Mühlweg
- 4 Gartenstraße
- 5 Gartenstraße/Gronaugasse
- 6 Länderweg

3. Untersuchung Südost

- 1/2/3 Mühlweg
- 4 Gartenstraße
- 5 Gartenstraße/Gronaugasse
- 6 Länderweg
- 7 Bahnhofstraße

3. Untersuchung Südost

- 1/2/3 Mühlweg
- 4 Gartenstraße
- 5 Gartenstraße/Gronaugasse
- 6 Länderweg
- 7 Bahnhofstraße
- 8 Bachgasse

3. Untersuchung Südost

- 1/2/3 Mühlweg
- 4 Gartenstraße
- 5 Gartenstraße/Gronau
- 6 Länderweg
- 7 Bahnhofstraße
- 8 Bachgasse
- 9 Rittergasse

3. Untersuchung Südost

- 1/2/3 Mühlweg
- 4 Gartenstraße
- 5 Gartenstraße/Gronau
- 6 Länderweg
- 7 Bahnhofstraße
- 8 Bachgasse
- 9 Rittergasse
- 10 Mittelgasse

3. Untersuchung Südost

- 1/2/3 Mühlweg
- 4 Gartenstraße
- 5 Gartenstraße/Gronaugasse
- 6 Länderweg
- 7 Bahnhofstraße
- 8 Bachgasse
- 9 Rittergasse
- 10 Mittelgasse
- 11 Mittelgasse

3. Untersuchung Südost

- 1/2/3 Mühlweg
- 4 Gartenstraße
- 5 Gartenstraße/Gronaugasse
- 6 Länderweg
- 7 Bahnhofstraße
- 8 Bachgasse
- 9 Rittergasse
- 10 Mittelgasse
- 11 Mittelgasse
- 12 Bachgasse

3. Untersuchung Südost

13 Kirchengasse

3. Untersuchung Südost

13 Kirchengasse

14 Bachgasse

3. Untersuchung Südost

13 Kirchengasse

14 Bachgasse

15 Bachgasse

3. Untersuchung Südost

13 Kirchengasse

14 Bachgasse

15 Bachgasse

16 Bachgasse

3. Untersuchung Südost

13 Kirchengasse
14 Bachgasse
15 Bachgasse
16 Bachgasse
17 Bachgasse

3. Untersuchung Südost

13 Kirchengasse
14 Bachgasse
15 Bachgasse
16 Bachgasse
17 Bachgasse
18 Frankfurter Straße

3. Untersuchung Südost

13. Kirchengasse
14. Bachgasse
15. Bachgasse
16. Bachgasse
17. Bachgasse
18. Frankfurter Straße
19. Bachgasse

3. Untersuchung Südost

13 Kirchengasse
14 Bachgasse
15 Bachgasse
16 Bachgasse
17 Bachgasse
18 Frankfurter Stra
19 Bachgasse
20 Bachgasse

3. Untersuchung Südost

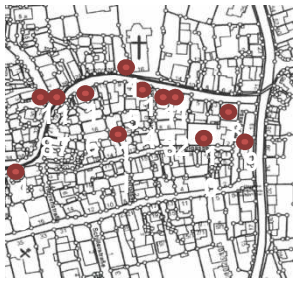

13 Kirchengasse
14 Bachgasse
15 Bachgasse
16 Bachgasse
17 Bachgasse
18 Frankfurter Straße
19 Bachgasse
20 Bachgasse
21 Bachgasse

3. Untersuchung Südost

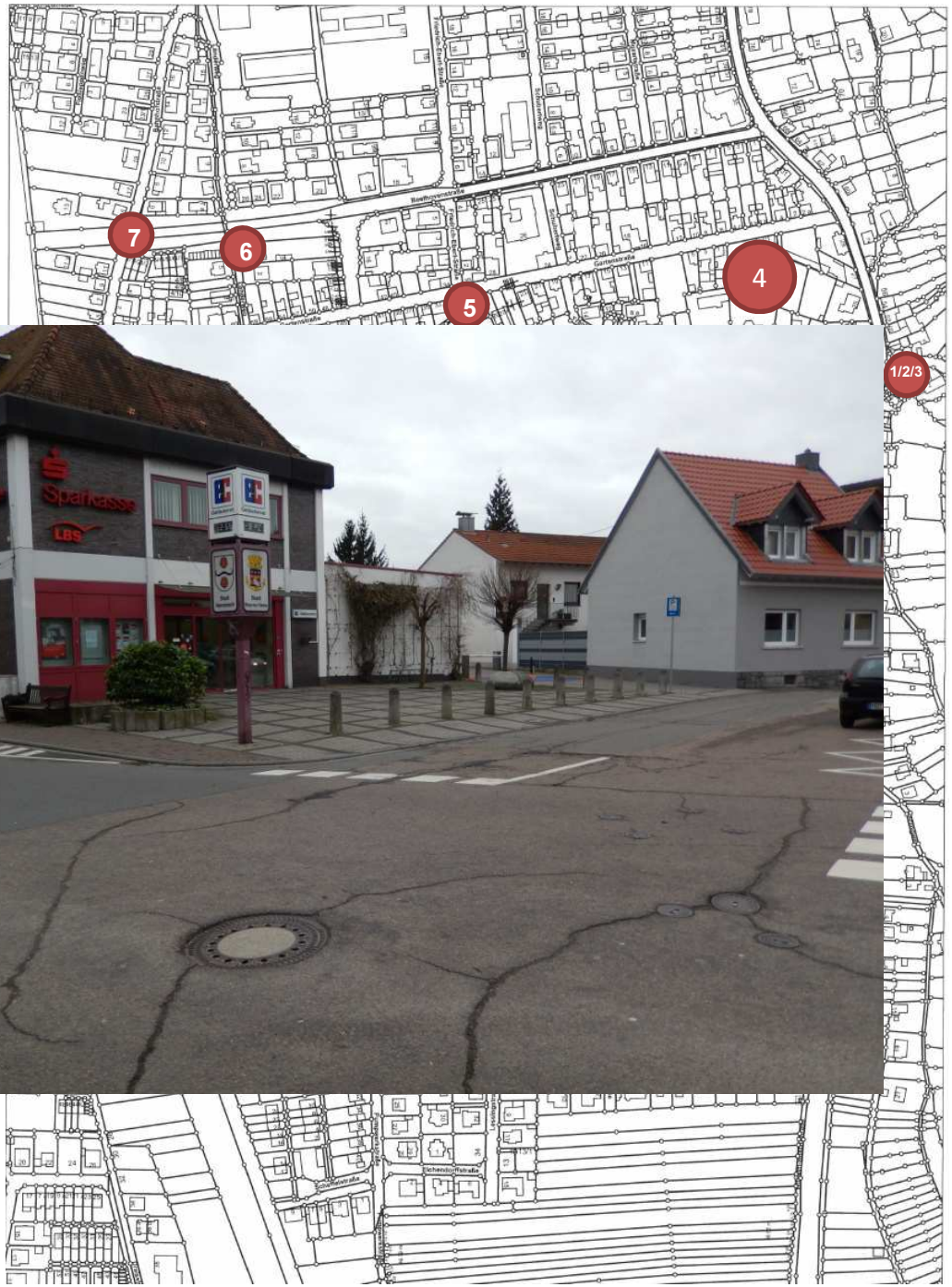

13. Kirchengasse
14. Bachgasse
15. Bachgasse
16. Bachgasse
17. Bachgasse
18. Frankfurter Straße
19. Bachgasse
20. Bachgasse
21. Bachgasse
22. Bachgasse

3. Untersuchung Südost

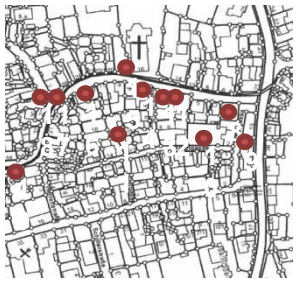

23 Grabenstraße

3. Untersuchung Südost

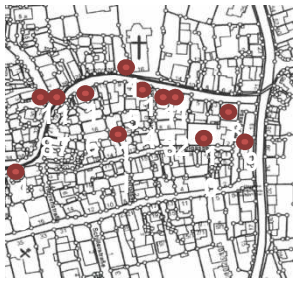

23 Grabenstraße

24 Hildastraße

3. Untersuchung Südost

23 Grabenstraße

24 Hildastraße

25 Rückgasse

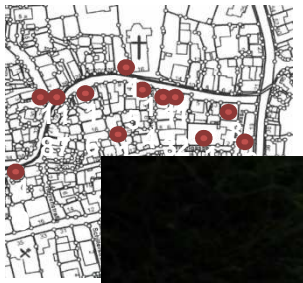



3. Untersuchung Südost

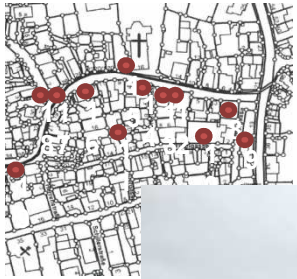

23 Grabenstraße

24 Hildastraße

25 Rückgasse

26 Warehamstraße

3. Untersuchung Südost

23 Grabenstraße

24 Hildastraße

25 Rückgasse

26 Warehamstraße

27 Starksäckerweg

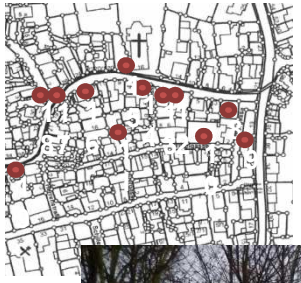

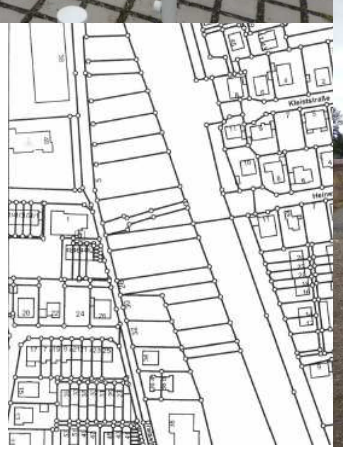

3. Untersuchung Südost

23 Grabenstraße

24 Hildastraße

25 Rückgasse

26 Warehamstraße

27 Starksäckerweg

28 B3/Ecke Schlossgasse



3. Untersuchung Südost

23 Grabenstraße

24 Hildastraße

25 Rückgasse

26 Warehamstraße

27 Starksäckerweg

28 B3/Ecke Schlossgasse

29 Schlossgasse

3. Untersuchung Südost

23 Grabenstraße
24 Hildastraße
25 Rückgasse
26 Warehamstraße
27 Starksäckerweg
28 B3/Ecke Schlossgass
29 Schlossgasse
30 Schlossgasse

3. Untersuchung Südost

23 Grabenstraße
24 Hildastraße
25 Rückgasse
26 Warehamstraße
27 Starksäckerweg
28 B3/Ecke Schlossgass
29 Schlossgasse
30 Schlossgasse
31 Alleestraße/Hildastr

3. Untersuchung Südost

23 Grabenstraße
24 Hildastraße
25 Rückgasse
26 Warehamstraße
27 Starksäckerweg
28 B3/Ecke Schlossg
29 Schlossgasse
30 Schlossgasse
31 Alleestraße/Hildastraße
32 Hildastraße

3. Untersuchung Südost

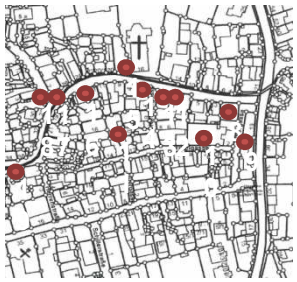

33 Hildastraße

3. Untersuchung Südost

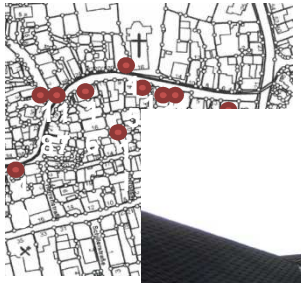

33 Hildastraße

34 Pumpwerkstraße



3. Untersuchung Südost

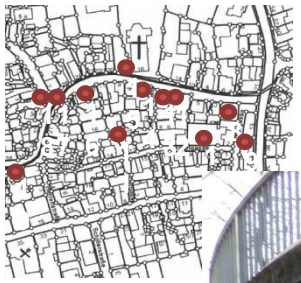

33 Hildastraße

34 Pumpwerkstraße

35 Heinestraße



3. Untersuchung Südost

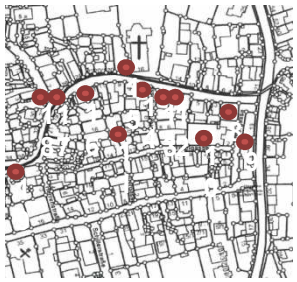

33 Hildastraße

34 Pumpwerkstraße

35 Heinestraße

36 Scheffelstraße

3. Untersuchung Südost

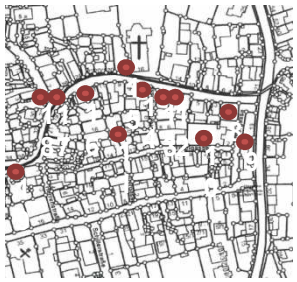

33 Hildastraße

34 Pumpwerkstraße

35 Heinestraße

36 Scheffelstraße

37 Pumpwerkstraße

3. Untersuchung Südost

33 Hildastraße

34 Pumpwerkstraße

35 Heinestraße

36 Scheffelstraße

37 Pumpwerkstraße

38 Lessingstraße

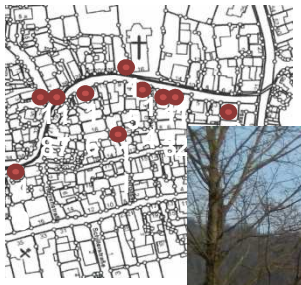

3. Untersuchung Südost

33 Hildastraße
34 Pumpwerkstraße
35 Heinestraße
36 Scheffelstraße
37 Pumpwerkstraße
38 Lessingstraße
39 Uhlandstraße

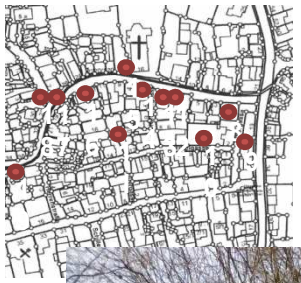

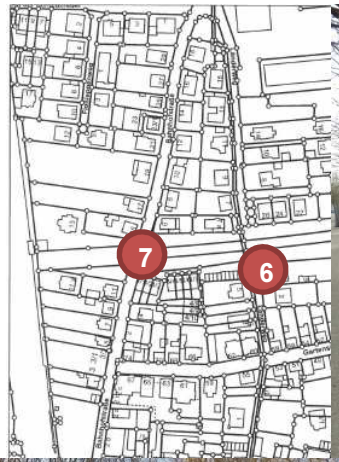

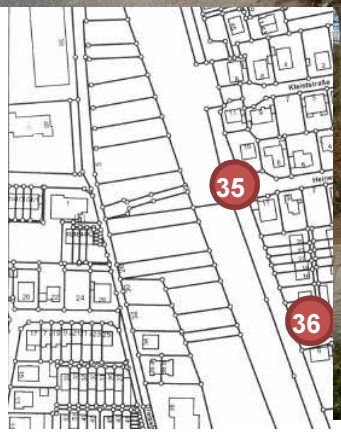

3. Untersuchung Südost

33 Hildastraße

34 Pumpwerkstraße

35 Heinestraße

36 Scheffelstraße

37 Pumpwerkstraße

38 Lessingstraße

39 Uhlandstraße

40 Wilhelm-Trübner-Stra

3. Untersuchung Südost

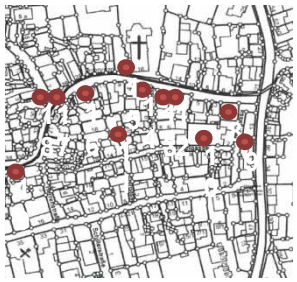

33 Hildastraße
34 Pumpwerkstraße
35 Heinestraße
36 Scheffelstraße
37 Pumpwerkstraße
38 Lessingstraße
39 Uhlandstraße
40 Wilhelm-Trübner-Straße
41 Wilhelm-Busch-Straße

3. Untersuchung Südost

33 Hildastraße
34 Pumpwerkstraße
35 Heinestraße
36 Scheffelstraße
37 Pumpwerkstraße
38 Lessingstraße
39 Uhlandstraße
40 Wilhelm-Trübner-St
41 Wilhelm-Busch-Stra
42 Berlingweg

3. Untersuchung Südost

33 Hildastraße
34 Pumpwerkstra
35 Heinestraße
36 Scheffelstraße
37 Pumpwerkstra
38 Lessingstraße
39 Uhlandstraße
40 Wilhelm-Trübner-Straße
41 Wilhelm-Busch-Straße
42 Berlingweg
43 Grüner Wasen

3. Untersuchung Südost

- A B3
- B B3/Ecke Mühlweg
- C Goethestraße (ehem. Gelände Jöst)
- D Alleestraße
- E Grabenstraße/östl. Bachgasse
- F Bahnhofstraße
- G Untere Bachgasse

3. Untersuchung Südost

Straßen	Haltepunkte
Bahnhofstraße bis Gartenstraße	• Parkplatz am Bahnhof?
Gartenstraße mit Querstraßen bis Bachgasse Frankfurter Straße und Grabenstraße	• Kinderspielplatz Friedrich-Ebert-Straße
Bachgasse mit Querstraßen bis Schlossgasse Herrenstraße, Handgasse, Hildastraße, Rückgasse	• Parkplatz Ecke Bachgasse/Rittergasse? • Parkplatz gegenüber Katholischer Kirche?
Schlossgasse mit Querstraßen bis Goethestraße Schillerstraße, Schlossparkstraße, Hildastraße, Pumpwerkstraße	• Schlossgasse-Südseite zwischen Hildastraße und Pumpwerkstraße: Verlängerung Baum-/ Parkstreifen • Platz mit Skulptur gegenüber Schlossparkstraße • Parkplatz Ecke Schillerstraße/ Schlossgasse

Alleestraße	• Verkehrsinseln, Bäume? • Parkplatz Ecke Hildastraße/ Alleestraße
Lessingstraße mit Querstraße	• Parkplatz? • Spielplatz?
Goethestraße	• Parkstreifen mit Grün zwischen Lessingstraße und Pumpwerkstraße?
Bergstraße B3 bis Einmündung Beethovenstraße	• Platz Ecke B3/Mühlweg • Straßenrain Wilhelm-Busch-Straße? • Pflege der Gehsteige zwischen Alleestraße und Bachgasse? • PKW-Werkstätten gleichen eher Autoschrottplätzen?
Ortseingänge, Spielplätze, Ruhebänke? Wie vorhandene Dokumente	• Spielplatz Ehemalige Synagoge

3. Untersuchung Südost

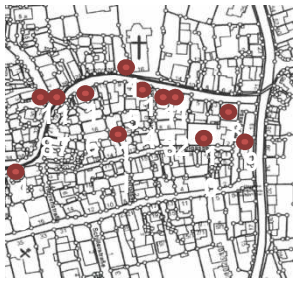



- Parkplatz Bahnhof

3. Untersuchung Südost

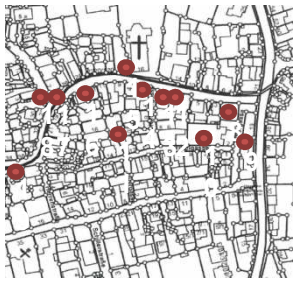

- H Parkplatz Bahnhof
- I Schlossgassenabschnitt zw. Hilda- und Pumpwerkstraße



3. Untersuchung Südost

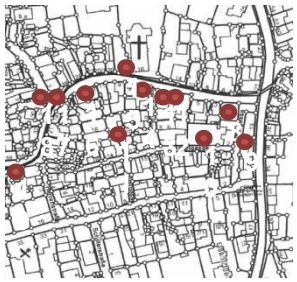

- H Parkplatz Bahnhof
- I Schlossgassenabschnitt zw. Hilda- und Pumpwerkstraße
- J Alleestraße

3. Untersuchung Südost

- H Parkplatz Bahnhof
- I Schlossgassenabschnitt zw. Hilda- und Pumpwerkstraße
- J Alleestraße
- K Goethestraße zw. Pumpwer und Lessingstraße



3. Untersuchung Südost

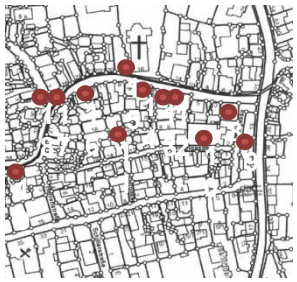

- H Parkplatz Bahnhof
- I Schlossgassenabschnitt zw. Hilda- und Pumpwerkstraße
- J Alleestraße
- K Goethestraße zw. Pumpwerk- und Lessingstraße
- L B3/Einmündung Herrenweg

3. Untersuchung Südost

- Ergebnisse Arbeitsgrup „KunstPlatz Hemsbach“
- Ortseingan Südosten/E

Anforderungen und Umsetzung

Allgemeine Anforderungen	Umsetzung
Freundlich, Begrüßend	Blumen, Bäume, Sträucher (entsprechend Bergstraße), ästhetisches Gesamtkonzept
Blühende Bergstraße	(Jahreszeiten berücksichtigen), farbige Gestaltung
Attraktiv, spezifisch, repräsentativ, einprägsam, einmalig, anders, modern, zeitgemäß	Lichtkunst (s. Mannheim), Skulptur, Plastik
Identität	Aufschrift einheitlich auf allen Ortsgängen Hemsbach, in Baden ganz oben
Information einheitlich	Infostand, Information über Standrechner (Geschichte, Straßen, Firmen, Geschäfte, Ärzte, Apotheken, Schulen usw.), Hinweis Geopark, Geocaching
	Einheitliche Firmentafel (s. Laudenbach)

Ortseingang B3, SO

Bergstraße
HEMSBACH
in Baden ganz oben

Ortseingang B3,SO
Stand

- Bestandsaufnahme von Januar 2015:

➢ B3 Anfahrt beiderseits mit Bäumen und Büschen begrünt, sehr sympathisch

➢ Auf Höhe Goethestraße vernachlässigtes Anwesen mit überwuchertem Grundstück und Klinkerhaus, unbewohnt

➢ Verschiedene Schilder, einige zum Teil schwer lesbar

➢ Maßnahmen die kurzfristig begonnen werden könnten:

  – Anwesen „Klinkerhaus“ gepflegt herrichten, Eigentümer finden und ansprechen, Gestrüpp von Grundstück entfernen (Arbeitseinsatz?), danach weitere Maßnahmen
  – Verschiedene Schilder durch neu zu konzipierendes Info-Schild ersetzen, Platz geeignet gestalten
  – Möglichkeit der Aufstellung einer Skulptur bedenken

Ortseingang B3, SO

Umsetzung	Ausführung
Blumen, Bäume, Sträucher (entsprechend Bergstraße), ästhetisches Gesamtkonzept	Als Kreisel (Anregung Hr. Schwöbel)
(Jahreszeiten berücksichtigen), farbige Gestaltung	
Lichtkunst (s. Mannheim), Skulptur, Plastik	Lichtbestrahlte Bäume (Farben könnten wechseln) entlang der B3 von Sulzbach aus
Aufschrift einheitlich auf allen Ortsgängen Hemsbach, in Baden ganz oben	Lichtgestaltetes Logo Hemsbach, in Baden ganz oben
Infostand, Information über Standrechner (Geschichte, Straßen, Firmen, Geschäfte, Ärzte, Apotheken, Schulen usw.), Hinweis Geopark, Geocaching	Infostand, Information über Standrechner (Geschichte, Straßen, Firmen, Geschäfte, Ärzte, Apotheken, Schulen usw.), Hinweis Geopark, Geocaching
Einheitliche Firmentafel (s. z.B. Laudenbach)	Einheitliche Firmentafel (s. z.B. Laudenbach)

3. Untersuchung Südost

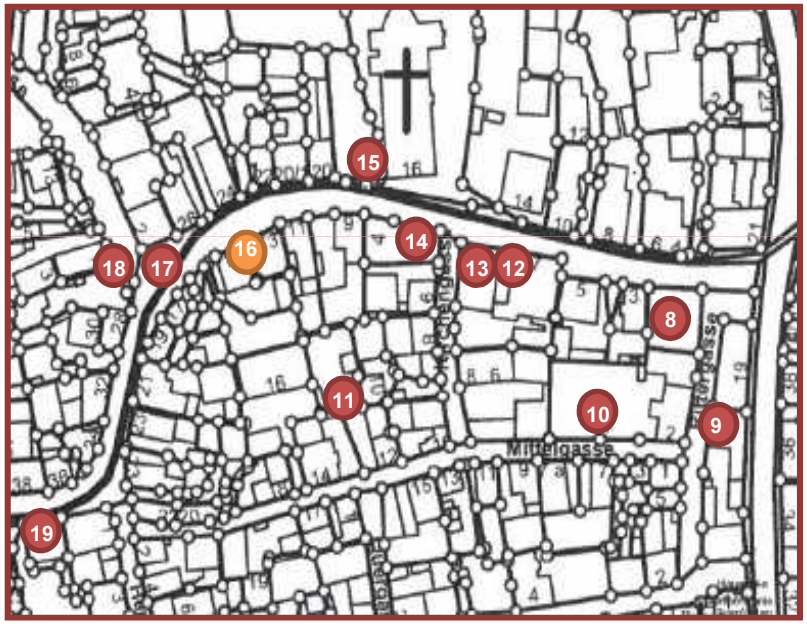

Spielplätze

Ortseingang

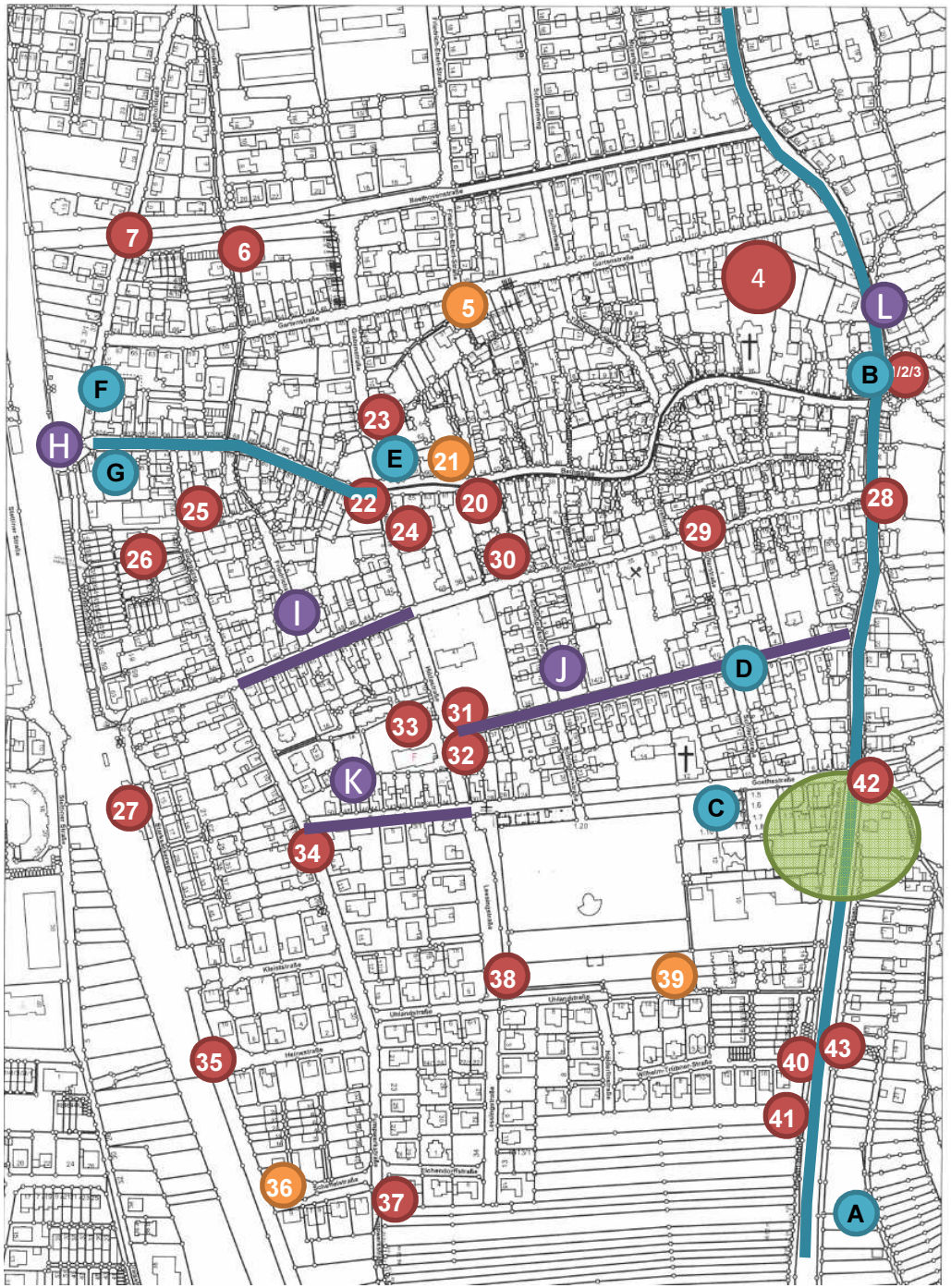

Spielplätze

Nr.	Standort	Ausstattung	Bewertung
5	Gartenstraße/ Gronaugasse	1 Schaukel 1 Federwippe	
16	Bachgasse/ Synagoge	1 Rutsche 1 Federwippe	Kein Fallschutz
21	Bachgasse	Sitzgruppe 2 Federwippen	Sitzgruppen erneuern, Urban Gardening?
36	Scheffelstraße	1 Rutsche 1 Schaukel 1 Federwippe 1 Klettergerät Sandkasten Tischtennis	Westlicher Teil sehr alt, Pflastersteine gegen Naturbelag (Mulch) austauschen
39	Uhlandstraße	1 Rutsche/Kletter-bereich mit Brücke 3 Federwippen 2 Schaukeln Sandkasten	Brücke neu bemalen, Sitzgelegenheiten, Mülleimer, Bäume zuschneiden, Pflastersteine austauschen → Fallschutz

Kleinstanlagen

<u>Allgemein:</u>

Jeder Spielplatz sollte Namen bekommen

Schilder nicht ansprechend gestaltet

Zu wenige Mülleimer

Ruhebänke

- Bestandsaufnahme Seniorenrat (Stand April 2012)

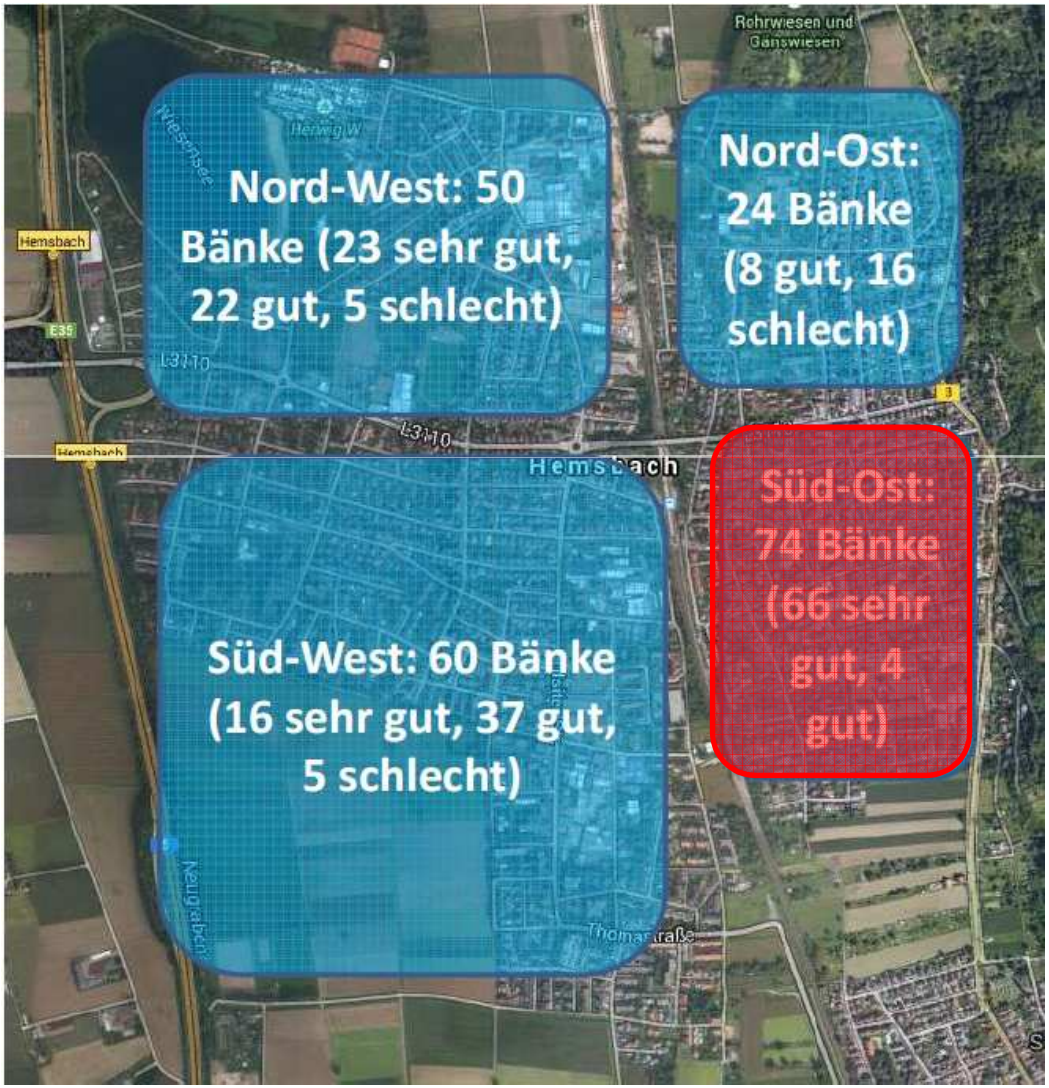

4. Verschiedenes/weitere Termine

- Nächste Sitzung am 13.04.2015 um 18:30